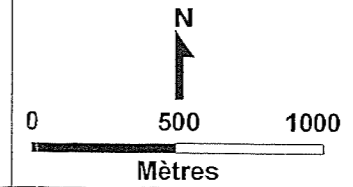


Le Président,
Jean Picard

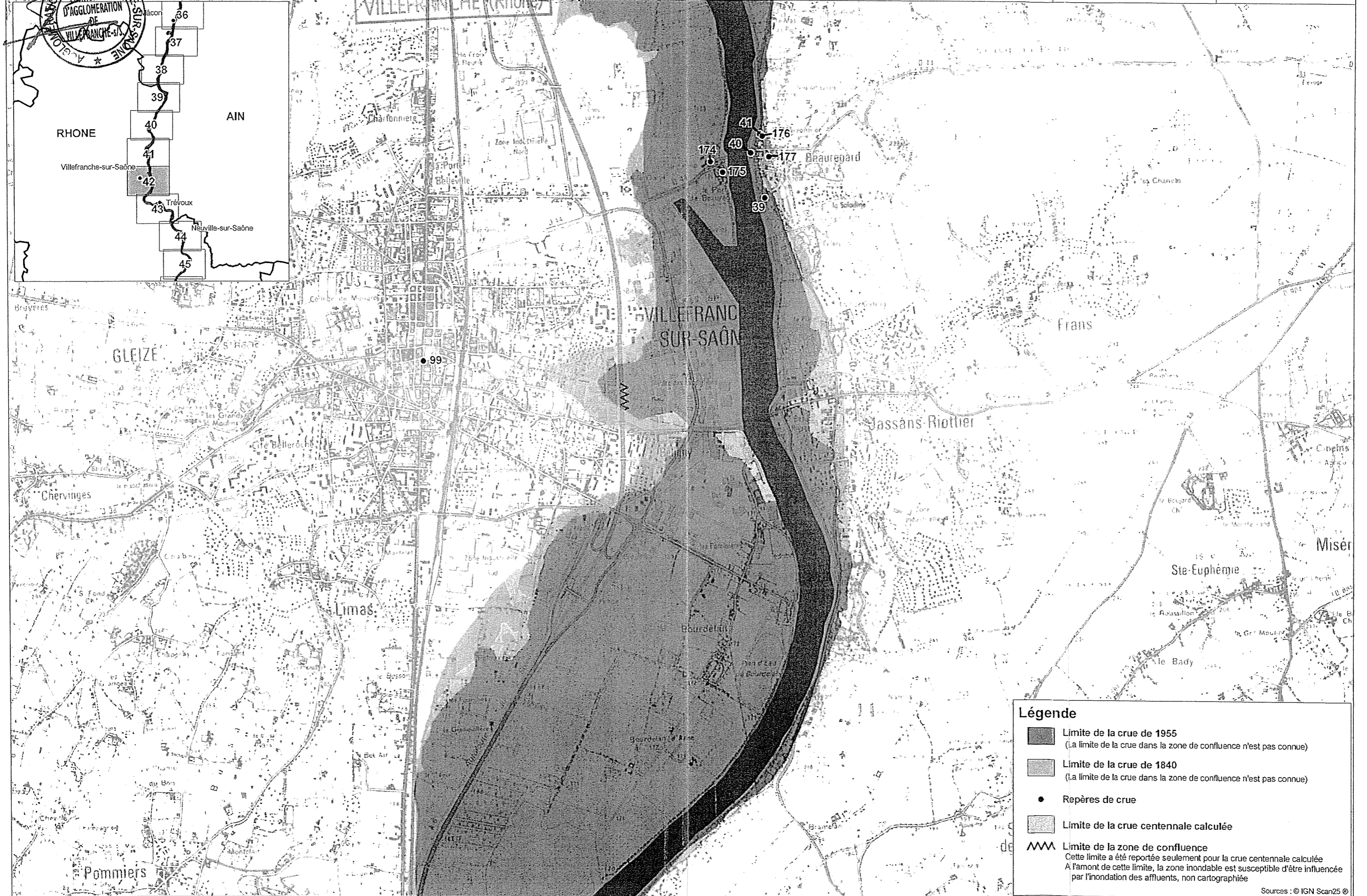
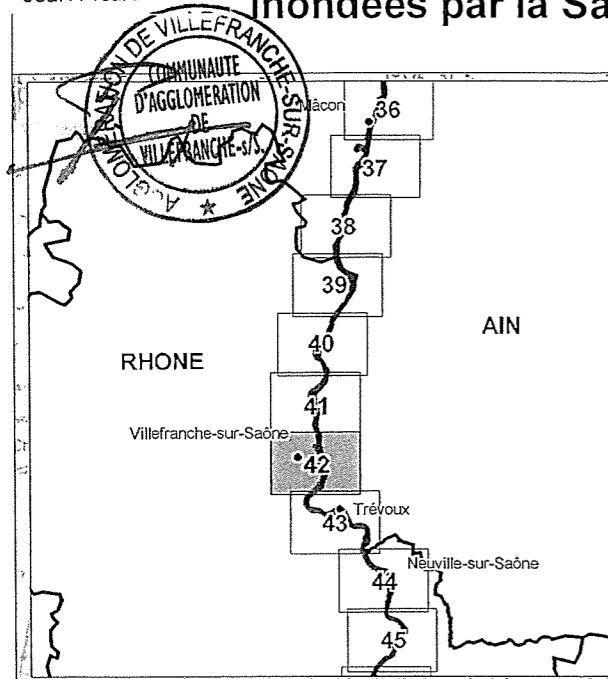
Atlas des zones historiquement inondées par la Saône

SOUS-PREFECTURE
RECULE
LE - 6 DEC. 2011
VILLEFRANCHE (Rhône)

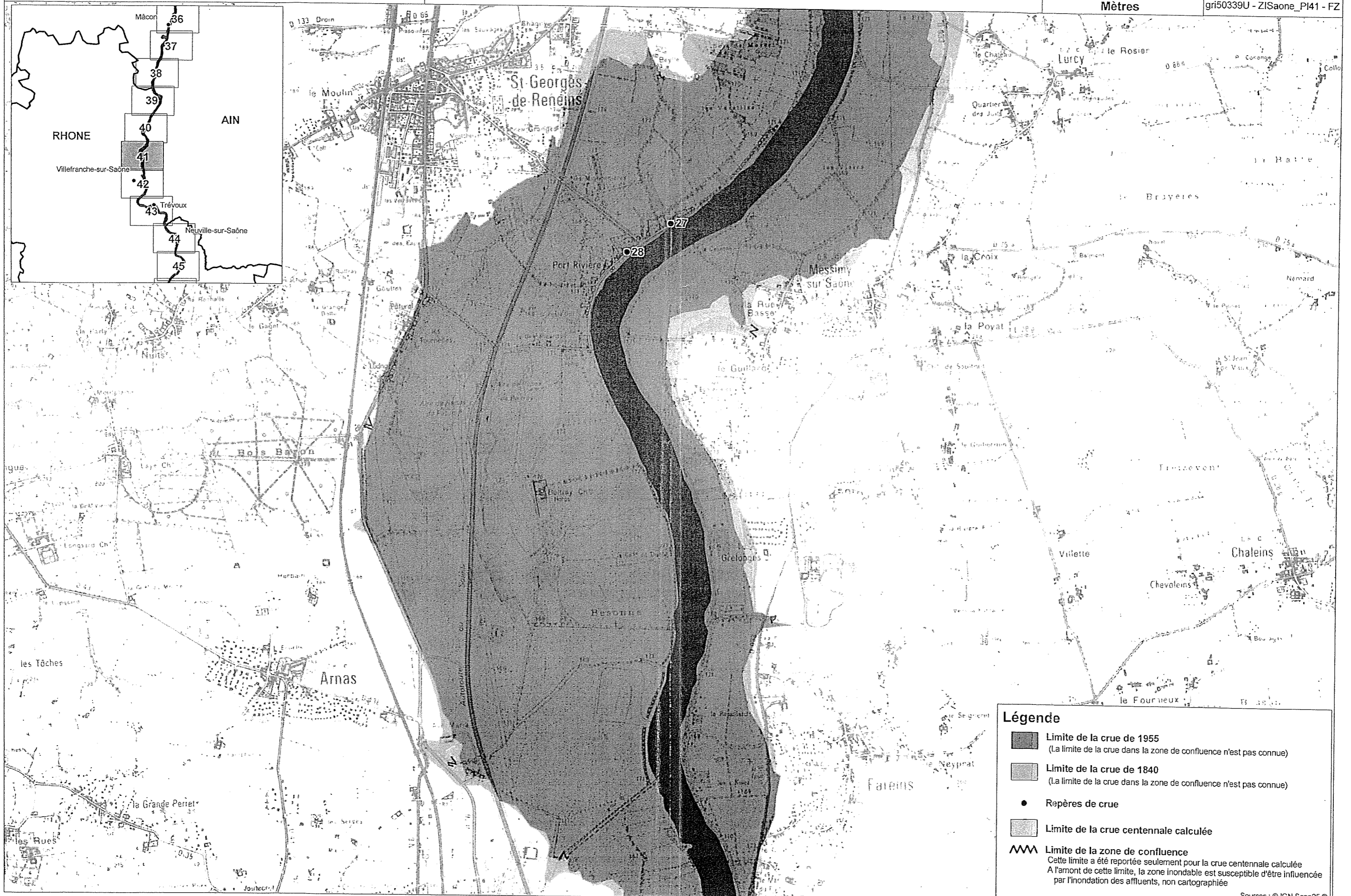
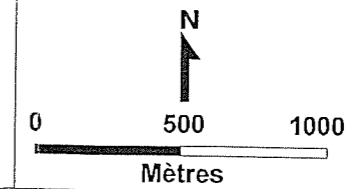
Départements Ain et Rhône
Planche 42 / 46



BCEOM
SOCIÉTÉ FRANÇAISE D'INGÉNIERIE
gri50339U - ZISaone_PI42 - FZ



- Légende**
- Limite de la crue de 1955
(La limite de la crue dans la zone de confluence n'est pas connue)
 - Limite de la crue de 1840
(La limite de la crue dans la zone de confluence n'est pas connue)
 - Repères de crue
 - Limite de la crue centennale calculée
 - Limite de la zone de confluence
Cette limite a été reportée seulement pour la crue centennale calculée
À l'amont de cette limite, la zone inondable est susceptible d'être influencée
par l'inondation des affluents, non cartographiée



Légende

- Limite de la crue de 1955
(La limite de la crue dans la zone de confluence n'est pas connue)
- Limite de la crue de 1840
(La limite de la crue dans la zone de confluence n'est pas connue)
- Repères de crue
- Limite de la crue centennale calculée
- Limite de la zone de confluence
Cette limite a été reportée seulement pour la crue centennale calculée
A l'amont de cette limite, la zone inondable est susceptible d'être influencée par l'inondation des affluents, non cartographiée

Sources : © IGN Scan25 ©